



CHB

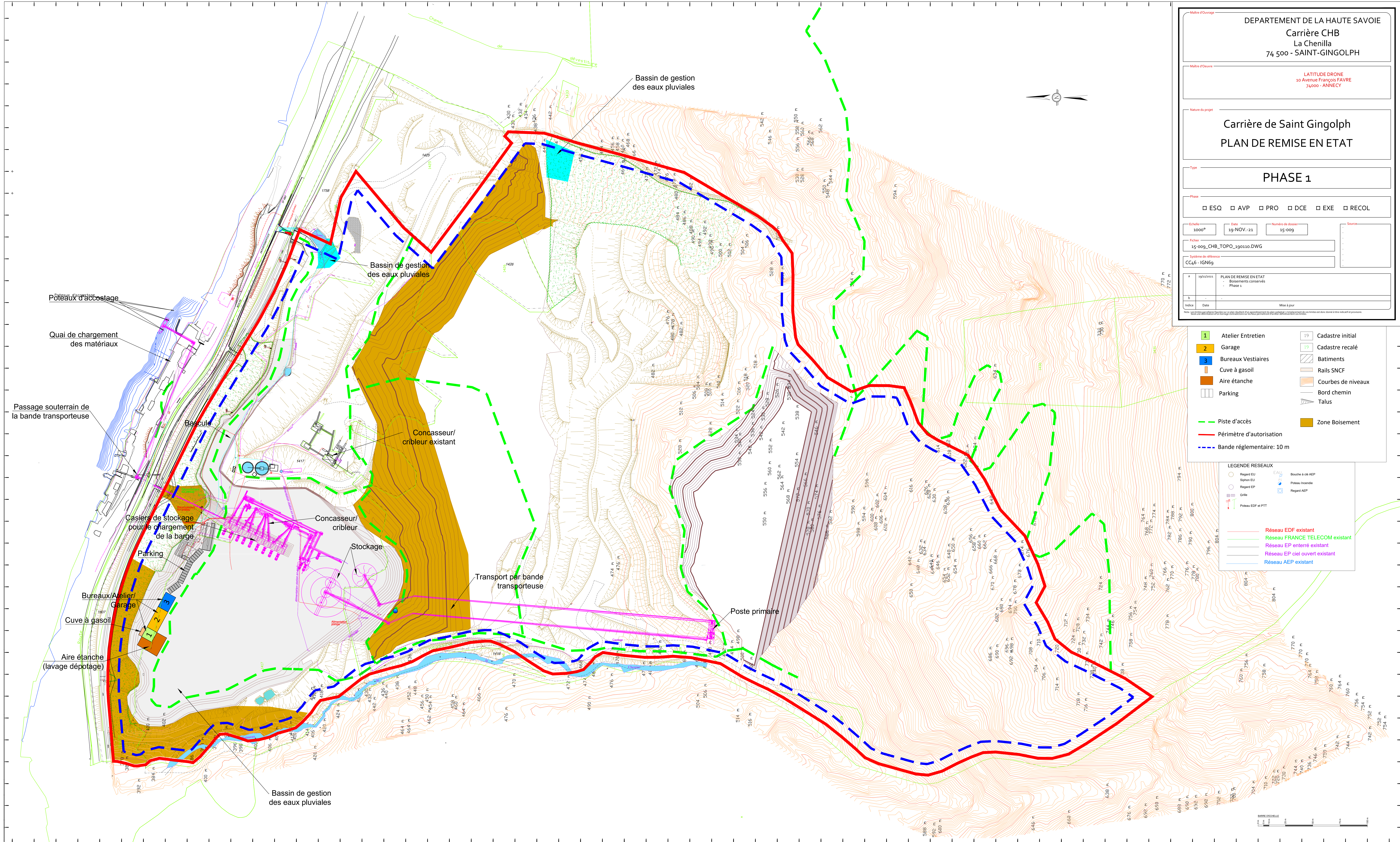
Exploitation d'une carrière de roche massive : Carrière de Saint-Gingolph (74)

Demande d'autorisation environnementale

- Pièce 1 : Type de demande
- Pièce 2 : Identification du pétitionnaire
- Pièce 3 : Description du projet
- Pièce 4 : Localisation
- Pièce 5 : Activités concernées
- Pièce 6 : Etude d'impact et ses annexes et son résumé non technique
- Pièce 7A : Pièces spécifiques ICPE/IOTA
- Pièce 7B : Pièces spécifiques aux procédures embarquées
- Pièce 8 : Plans et autres pièces

Plans de phasage de la remise en état

Mars 2022
Réf. : 2014063



DEPARTEMENT DE LA HAUTE SAVOIE
Carrière CHB
La Chenilla
74 500 - SAINT-GINGOLPH

LATITUDE DRONE
 10 Avenue François FAVRE
 74000 - ANNECY

Carrière de Saint Gingolph
PLAN DE REMISE EN ETAT

PHASE 1

ESQ AVP PRO DCE EXE RECOL

Échelle: 1000"
 Date: 19-NOV-21 Nombre de pages: 15-009

Fichier: 15-009_CHB_TOPO_190110.DWG

Système de référence: CC46 - IGN69

N°	Intitulé	Date	Mise à jour
1	PLAN DE REMISE EN ETAT		
2	Éléments conservés		
3	Phase 1		

LEGENDE RESEAUX

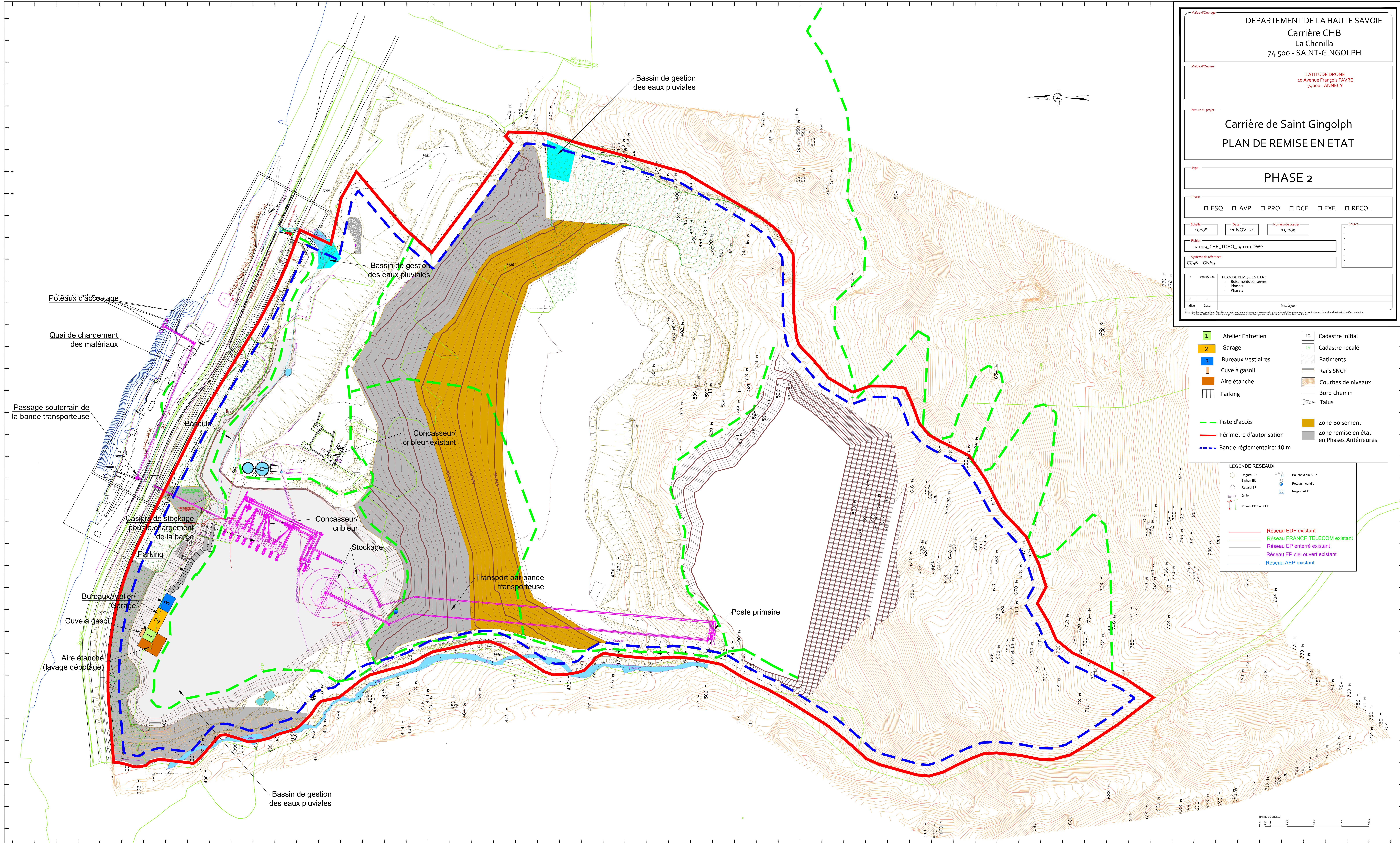
<input type="checkbox"/> Réseau EU <input type="checkbox"/> Réseau EP <input type="checkbox"/> Grille <input type="checkbox"/> Posteau EP et PTT	<input type="checkbox"/> Réseau EDF existant <input type="checkbox"/> Réseau FRANCE TELECOM existant <input type="checkbox"/> Réseau EP enterré existant <input type="checkbox"/> Réseau EP ciel ouvert existant <input type="checkbox"/> Réseau AEP existant	<input type="checkbox"/> Cadastre initial <input type="checkbox"/> Cadastre recalé <input type="checkbox"/> Batiments <input type="checkbox"/> Rails SNCF <input type="checkbox"/> Courbes de niveaux <input type="checkbox"/> Bord chemin <input type="checkbox"/> Talus	<input type="checkbox"/> Bouche à ciel AEP <input type="checkbox"/> Piteau traversé <input type="checkbox"/> Regard AEP
---	---	---	---

1 Atelier Entretien
 2 Garage
 3 Bureaux Vestiaires
 Cuve à gasoil
 Aire étanche
 Parking

19 Cadastre initial
 20 Cadastre recalé
 21 Batiments
 22 Rails SNCF
 23 Courbes de niveaux
 24 Bord chemin
 25 Talus

Piste d'accès
 Périmètre d'autorisation
 Bande réglementaire: 10 m

Zone Boisement



DEPARTEMENT DE LA HAUTE SAVOIE
Carrière CHB
La Chenilla
74 500 - SAINT-GINGOLPH

LATITUDE DRONE
 10 Avenue François FAVRE
 74000 - ANNECY

Carrière de Saint Gingolph
PLAN DE REMISE EN ETAT

PHASE 2

ESQ AVP PRO DCE EXE RECOL

Échelle: 1000"
 Date: 11-NOV-21 Nombre de pages: 15/009

Fichier: 15-009_CHB_TOPO_1901110.DWG

Système de référence: CC46 - IGN69

N°	Intitulé	Date	Mise à jour
1	PLAN DE REMISE EN ETAT		
2	Blocnements conservés		
3	Phase 1		
4	Phase 2		

LEGENDE

1 Ateliers Entretien	19 Cadastre initial
2 Garage	20 Cadastre recalé
3 Bureaux Vestiaires	21 Batiments
4 Cuve à gasoil	22 Rails SNCF
5 Aire étanche	23 Courbes de niveaux
6 Parking	24 Bord chemin
7 Piste d'accès	25 Talus
8 Périmètre d'autorisation	26 Zone Boisement
9 Bande réglementaire: 10 m	27 Zone remise en état en Phases Antérieures

LEGENDE RESEAUX

Regard EU	Bouche à ciel AEP
Regard BU	Piscine Inondée
Regard EP	Regard AEP
Grille	
Poteau EDF et PTT	

Réseau EDF existant
 Réseau FRANCE TELECOM existant
 Réseau EP enterré existant
 Réseau EP ciel ouvert existant
 Réseau AEP existant

Poteaux d'accostage

Quai de chargement des matériaux

Passage souterrain de la bande transporteuse

Bascule

Caisiers de stockage pour le chargement de la barge

Parking

Bureaux/Atelier/Garage

Cuve à gasoil

Aire étanche (lavage dépotage)

Bassin de gestion des eaux pluviales

Bassin de gestion des eaux pluviales

Bassin de gestion des eaux pluviales

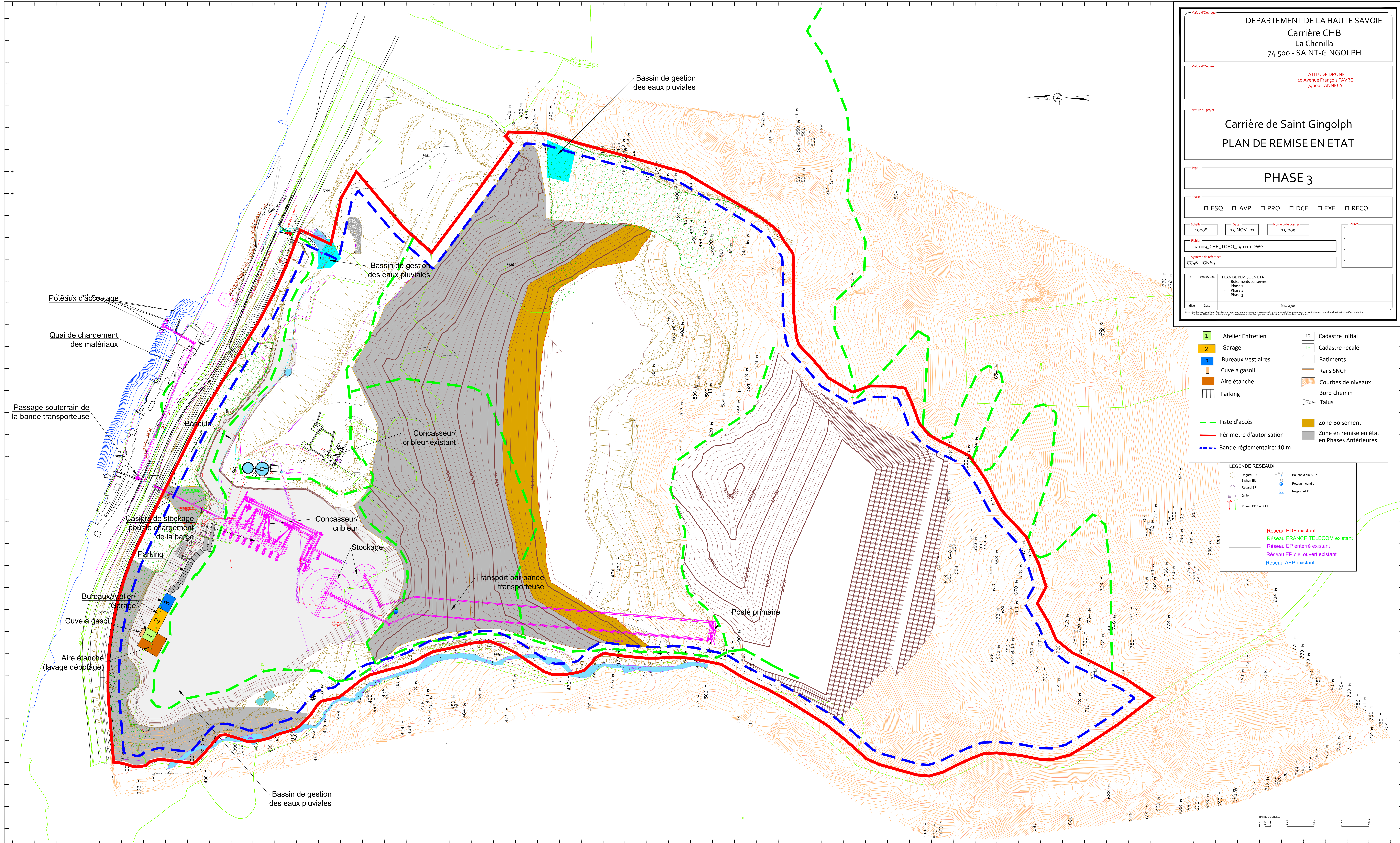
Concasseur/cribleur existant

Stockage

Concasseur/cribleur

Transport par bande transporteuse

Poste primaire



DEPARTEMENT DE LA HAUTE SAVOIE
Carrière CHB
La Chenilla
74 500 - SAINT-GINGOLPH

LATITUDE DRONE
 10 Avenue François FAVRE
 74000 - ANNECY

Carrière de Saint Gingolph
PLAN DE REMISE EN ETAT

PHASE 3

ESQ AVP PRO DCE EXE RECOL

Échelle: 1000"
 Date: 25-NOV-21 Nombre de pages: 15-009

Fichier: 15-009_CHB_TOPO_1901110.DWG

Système de référence: CC46 - IGN69

N°	Description	Mise à jour
1	PLAN DE REMISE EN ETAT	
2	Bâtiments conservés	
3	Phase 1	
4	Phase 2	
5	Phase 3	

1 Atelier Entretien
2 Garage
3 Bureaux Vestiaires
 Cuve à gasoil
 Aire étanche
 Parking

Cadastre initial
 Cadastre recalé
 Bâtiments
 Rails SNCF
 Courbes de niveaux
 Bord chemin
 Talus

Piste d'accès
 Périmètre d'autorisation
 Bande réglementaire: 10 m

Zone Boisement
 Zone en remise en état en Phases Antérieures

LEGENDE RESEAUX

Regard EU
 Regard EP
 Citerne
 Puits EP et PTT

Bouche à ciel AEP
 Puits Incendie
 Regard AEP

Réseau EDF existant
 Réseau FRANCE TELECOM existant
 Réseau EP enterré existant
 Réseau EP ciel ouvert existant
 Réseau AEP existant

Poteaux d'accostage

Quai de chargement des matériaux

Passage souterrain de la bande transporteuse

Bascule

Caisiers de stockage pour le chargement de la barge

Parking

Bureaux/Atelier/Garage

Cuve à gasoil

Aire étanche (lavage dépotage)

Bassin de gestion des eaux pluviales

Bassin de gestion des eaux pluviales

Bassin de gestion des eaux pluviales

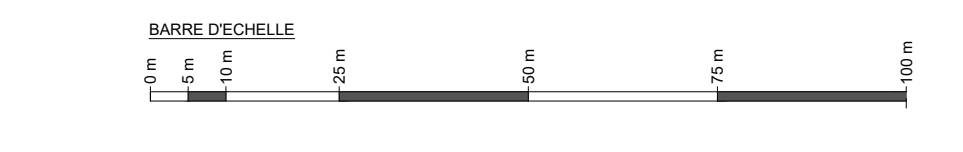
Concasseur/cribleur existant

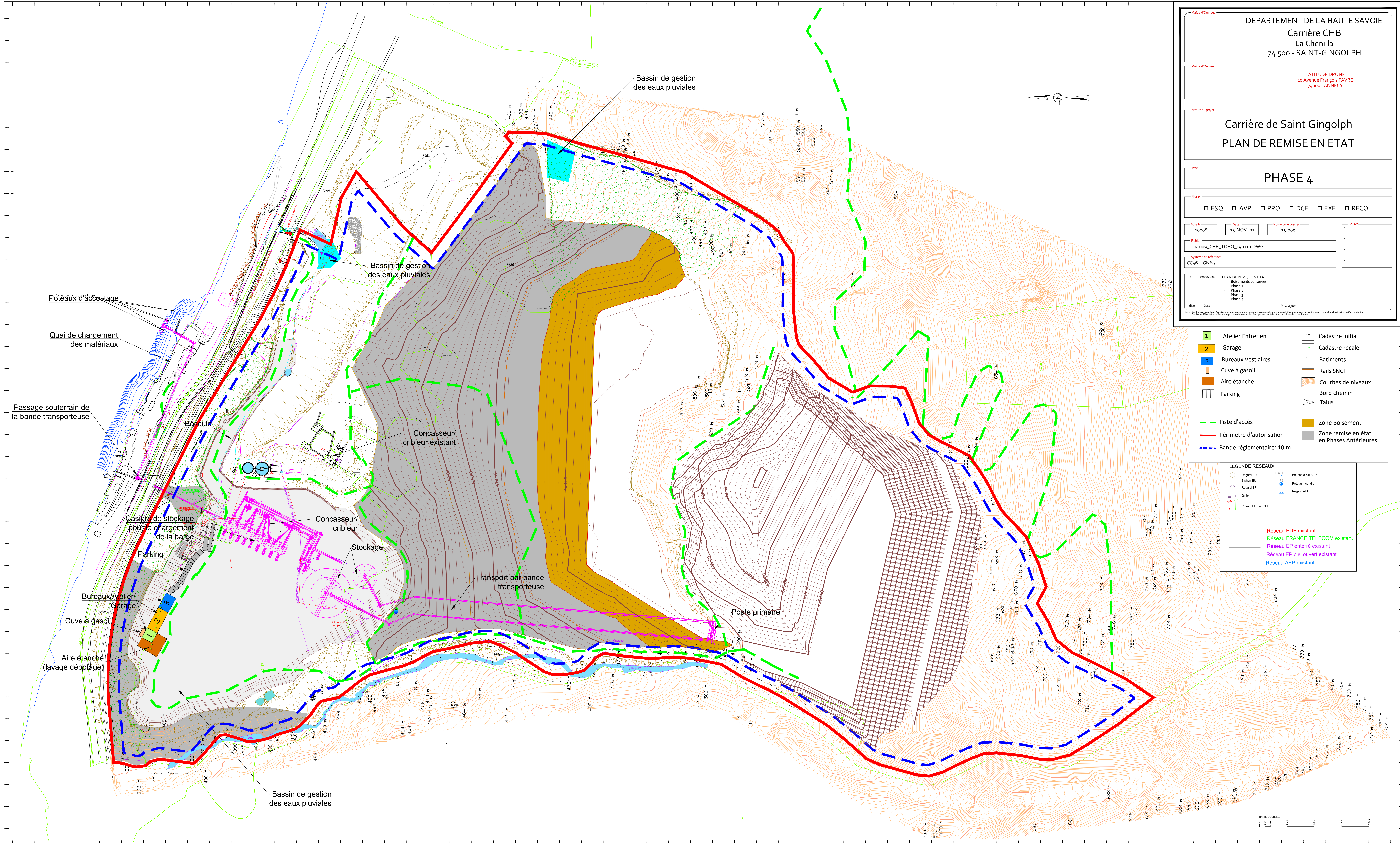
Concasseur/cribleur

Stockage

Transport par bande transporteuse

Poste primaire





DEPARTEMENT DE LA HAUTE SAVOIE
Carrière CHB
La Chenilla
74 500 - SAINT-GINGOLPH

LATITUDE DRONE
 10 Avenue François FAVRE
 74000 - ANNECY

Carrière de Saint Gingolph
PLAN DE REMISE EN ETAT

PHASE 4

ESQ AVP PRO DCE EXE RECOL

Échelle: 1000"
 Date: 25-NOV-21 Nombre de pages: 15-009

Fichier: 15-009_CHB_TOPO_1901110.DWG

Système de référence: CC46 - IGN69

N°	Description	Mise à jour
1	PLAN DE REMISE EN ETAT	
2	Bâtiments conservés	
3	Phase 1	
4	Phase 2	
5	Phase 3	
6	Phase 4	

LEGENDE

Piste d'accès	Périmètre d'autorisation	Bande réglementaire: 10 m
Piste d'accès	Périmètre d'autorisation	Bande réglementaire: 10 m
Piste d'accès	Périmètre d'autorisation	Bande réglementaire: 10 m

LEGENDE RESEAUX

Réseau EDF existant	Réseau FRANCE TELECOM existant	Réseau EP enterré existant	Réseau EP ciel ouvert existant	Réseau AEP existant
Réseau EDF existant	Réseau FRANCE TELECOM existant	Réseau EP enterré existant	Réseau EP ciel ouvert existant	Réseau AEP existant

Poteaux d'accostage

Quai de chargement des matériaux

Passage souterrain de la bande transporteuse

Bascule

Caisiers de stockage pour le chargement de la barge

Parking

Bureaux/Atelier/Garage

Cuve à gasoil

Aire étanche (lavage dépotage)

Bassin de gestion des eaux pluviales

Bassin de gestion des eaux pluviales

Bassin de gestion des eaux pluviales

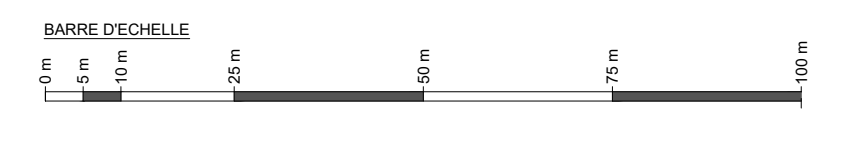
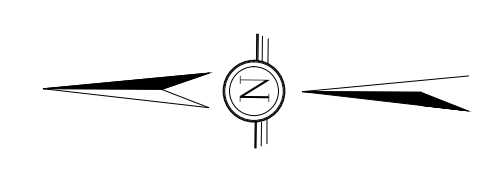
Concasseur/cribleur existant

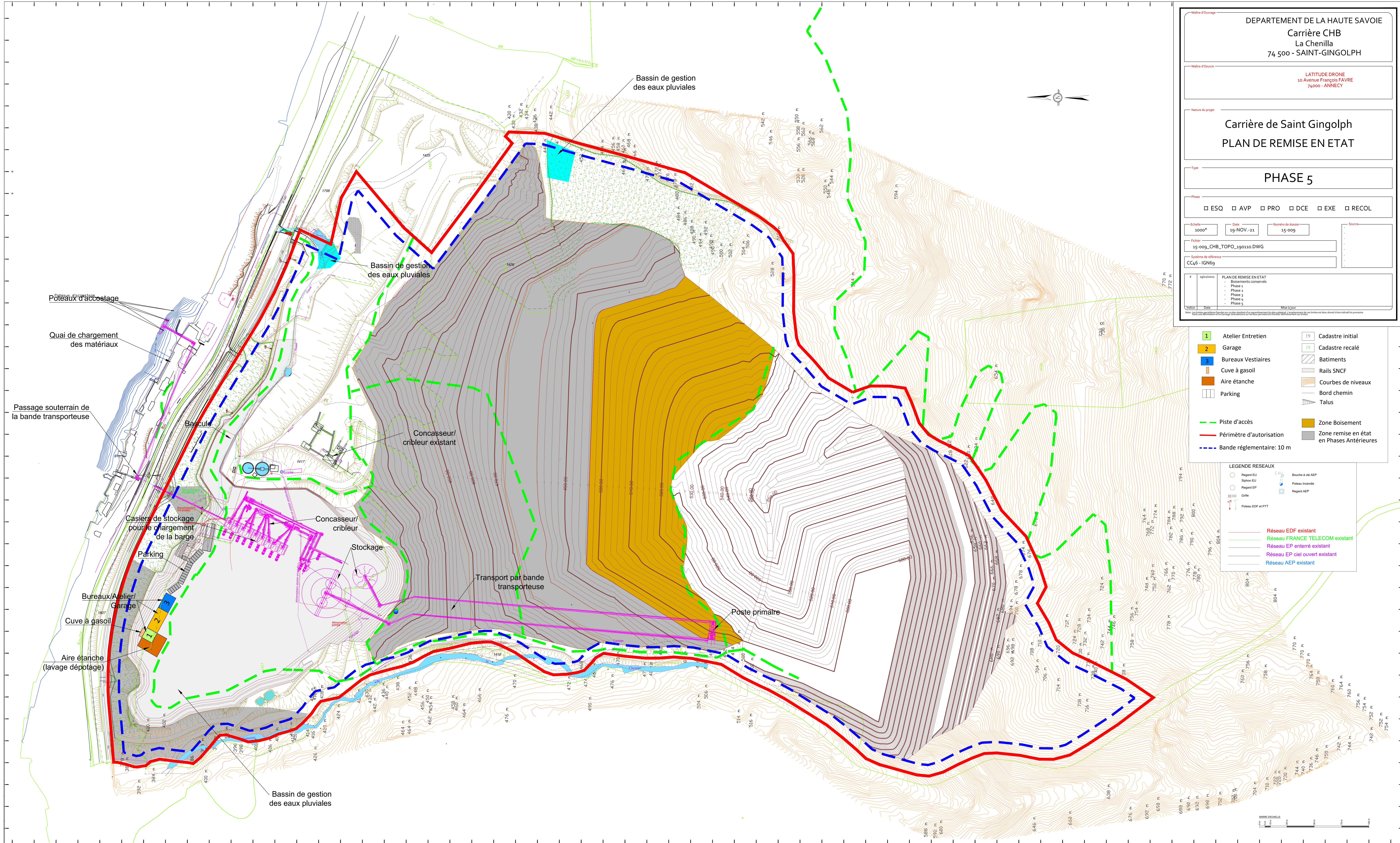
Concasseur/cribleur

Stockage

Transport par bande transporteuse

Poste primaire





DEPARTEMENT DE LA HAUTE SAVOIE
Carrière CHB
La Chenilla
74 500 - SAINT-GINGOLPH

LATITUDE DRONE
 10 Avenue François FAVRE
 74000 - ANNECY

Carrière de Saint Gingolph
PLAN DE REMISE EN ETAT

PHASE 5

ESQ AVP PRO DCE EXE RECOL

Échelle: 1000"
 Date: 19-NOV-21 Nombre de pages: 15/009

Fichier: 15-009_CHB_TOPO_190110.DWG

Système de référence: CC46 - IGN69

1	PLAN DE REMISE EN ETAT
2	Bâtiments conservés
3	Phase 1
4	Phase 2
5	Phase 3
6	Phase 4
7	Phase 5

	Piste d'accès		Périmètre d'autorisation		Bande réglementaire: 10 m
	Piste d'accès		Périmètre d'autorisation		Bande réglementaire: 10 m
	Piste d'accès		Périmètre d'autorisation		Bande réglementaire: 10 m

LEGENDE RESEAUX

	Réseau EDF existant		Réseau AEP existant
	Réseau FRANCE TELECOM existant		Réseau EP enterré existant
	Réseau EP enterré existant		Réseau EP ciel ouvert existant
	Réseau EP ciel ouvert existant		Réseau AEP existant

Poteaux d'accostage

Quai de chargement des matériaux

Passage souterrain de la bande transporteuse

Bascule

Caisiers de stockage pour le chargement de la barge

Parking

Bureaux/Atelier/Garage

Cuve à gasoil

Aire étanche (lavage dépotage)

Bassin de gestion des eaux pluviales

Concasseur/cribleur existant

Concasseur/cribleur

Stockage

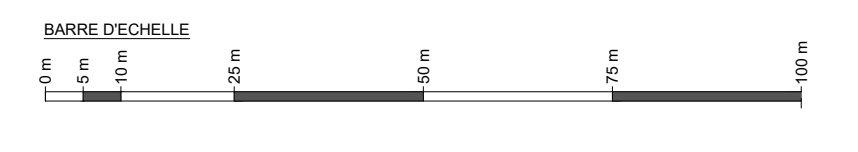
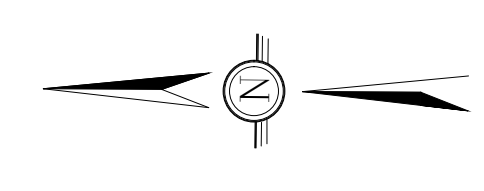
Transport par bande transporteuse

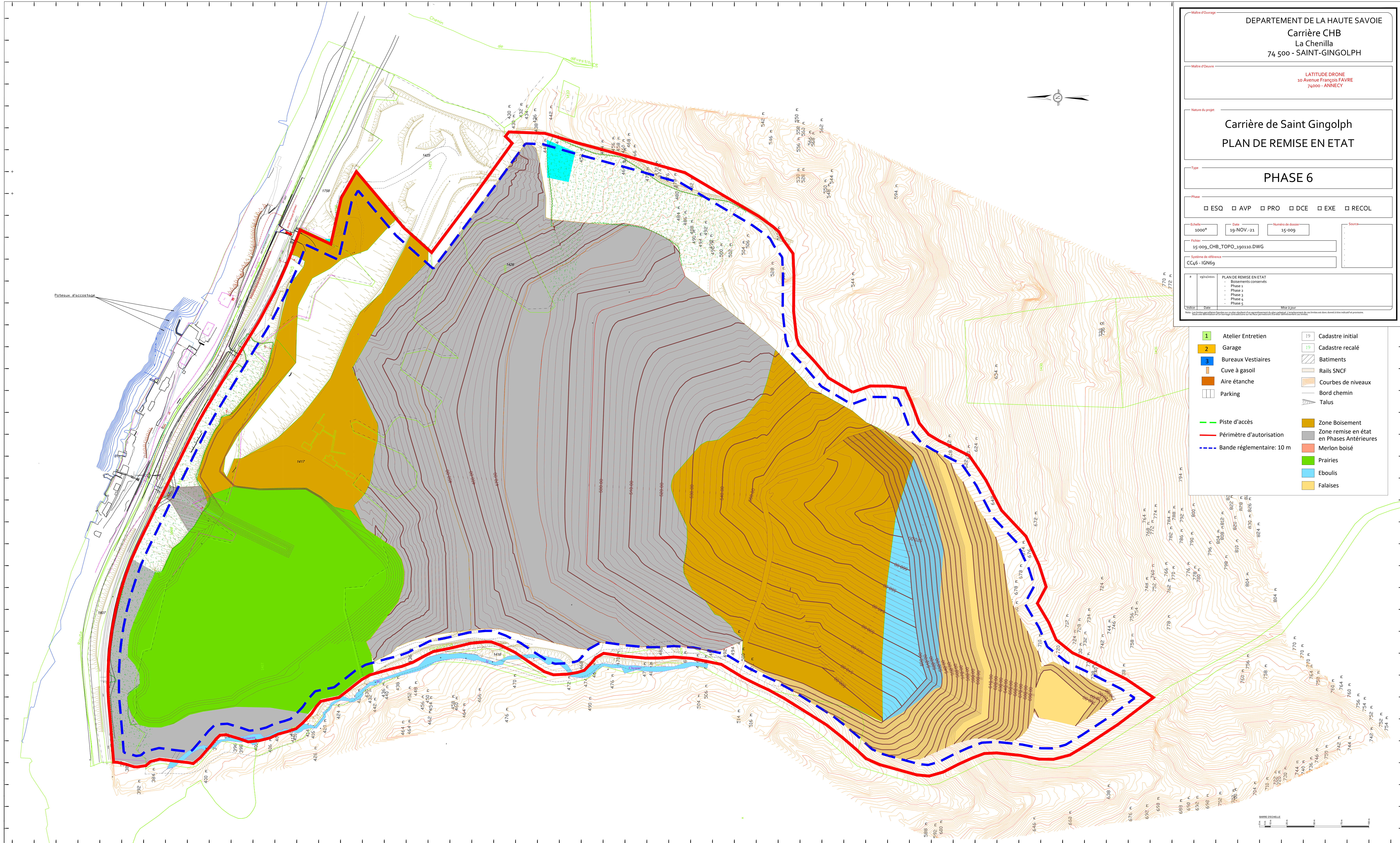
Poste primaire

Bassin de gestion des eaux pluviales

Bassin de gestion des eaux pluviales

Bassin de gestion des eaux pluviales





DEPARTEMENT DE LA HAUTE SAVOIE
Carrière CHB
La Chenilla
74 500 - SAINT-GINGOLPH

LATITUDE DRONE
 10 Avenue François FAVRE
 74000 - ANNECY

Carrière de Saint Gingolph
PLAN DE REMISE EN ETAT

PHASE 6

ESQ
 AVP
 PRO
 DCE
 EXE
 RECOL

Échelle: 1000"
 Date: 19-NOV-21 Nombre de pages: 15/009
 Fichier: 15-009_CHB_TOPO_190110.DWG
 Système de référence: CCq6 - IGN69

1	PLAN DE REMISE EN ETAT
2	Bâtiments conservés
3	Phase 1
4	Phase 2
5	Phase 3
6	Phase 4
7	Phase 5

- | | | | |
|---|---------------------------|----|---|
| 1 | Atelier Entretien | 19 | Cadastré initial |
| 2 | Garage | 20 | Cadastré recalé |
| 3 | Bureaux Vestiaires | 21 | Bâtiments |
| 4 | Cuve à gasoil | 22 | Rails SNCF |
| 5 | Aire étanche | 23 | Courbes de niveaux |
| 6 | Parking | 24 | Bord chemin |
| 7 | Piste d'accès | 25 | Talus |
| 8 | Périmètre d'autorisation | 26 | Zone Boisement |
| 9 | Bande réglementaire: 10 m | 27 | Zone remise en état en Phases Antérieures |
| | | 28 | Merlon boisé |
| | | 29 | Prairies |
| | | 30 | Eboulis |
| | | 31 | Falaises |

